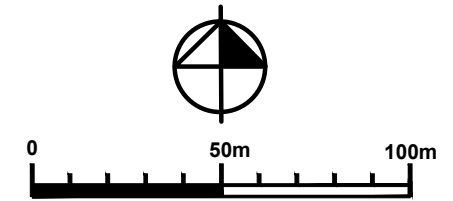
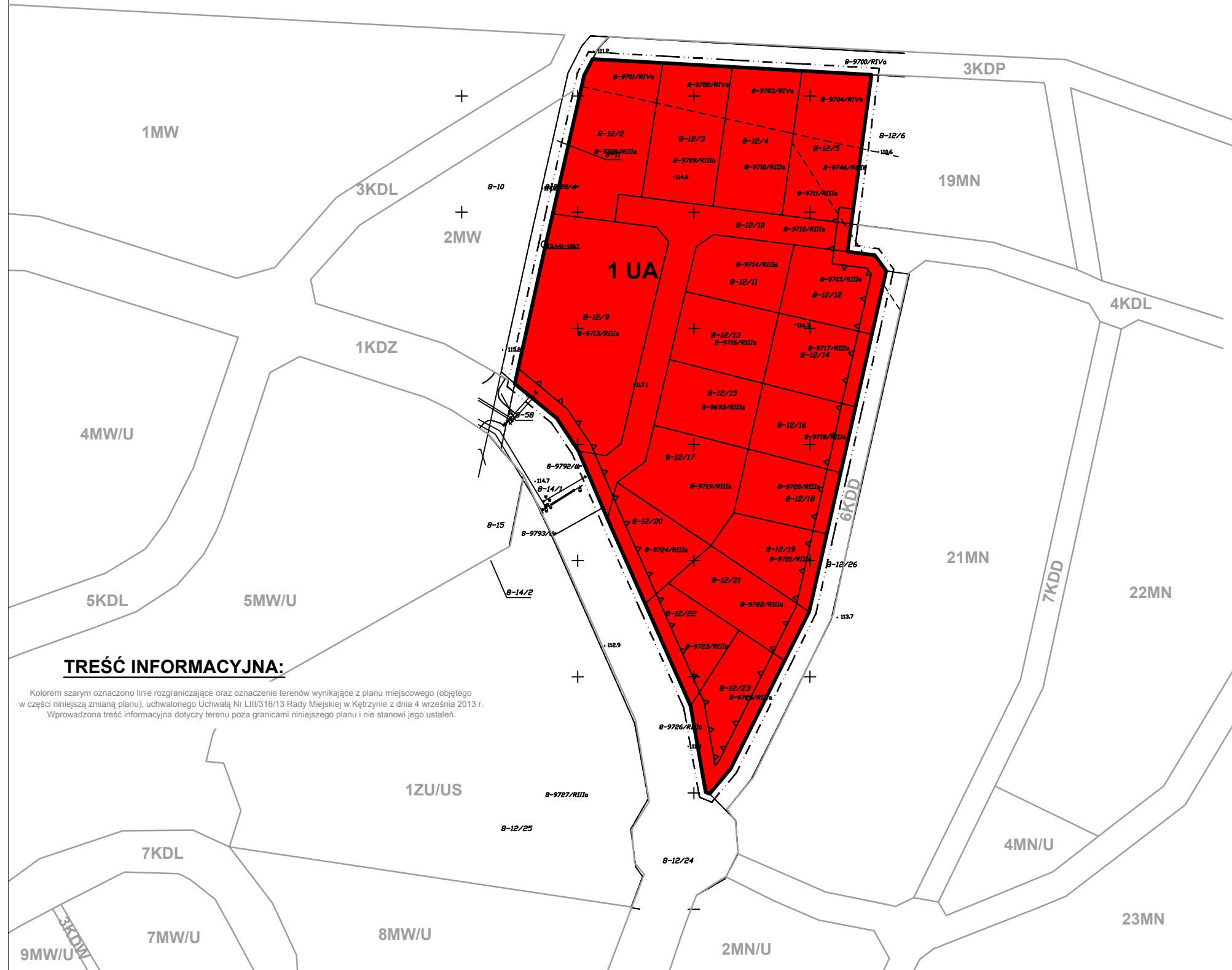


**RYSunEK ZMIANY MiejsCOWEGO PLANU ZAGOSPODAROWANIA PRZESTRZENNEGO  
MIASTA KĘTRZYN W OBSZARZE POŁOŻONYM W PÓLNOcNEJ CZĘŚCI MIASTA PRZY  
ULICY STEFANA BATOREGO I GRANICY ADMINISTRACYJNEJ MIASTA KĘTRZYN**

ZAŁĄCZNIK NR 1 DO UCHWAŁY NR XLV/266/17 RADY Miejskiej W KĘTRZYNIE Z DNIA 30 LISTOPADA 2017 r.  
OGŁOSZONEJ W DZ. URZ. WOJ. WARMIŃSKO-MAZURSKIEGO Z DNIA 29 GRUDNIA 2017 R. POZ. 5324



SKALA 1:2000



**OZNACZENIA:**

- GRANICE OBSZARU OPRACOWNIA PLANU
- LINIE ROZGRANICZAJCIE TERENY O RÓŻNYM PRZEZNACZENIU I ZASADACH ZAGOSPODAROWANIA
- NIEPRZEKRACZALNE LINIE ZABUDOWY

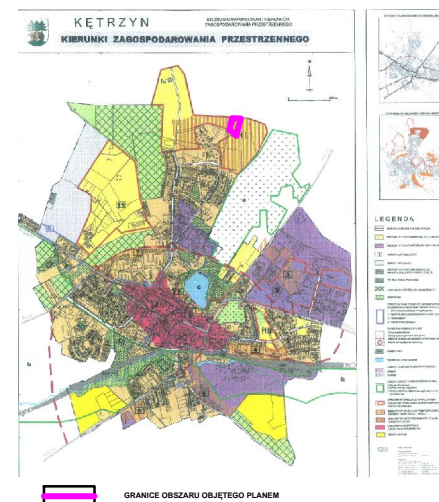
**PRZEZNACZENIE TERENÓW NA CELE:**

- UA** ZABUDOWY USŁUGOWEJ USŁUG UŻYTECZNOŚCI PUBLICZNEJ

**TREŚĆ INFORMACYJNA:**

Kolorem szarym oznaczono linie rozgraniczające oraz oznaczenie terenów wynikające z planu miejscowego (objętego w części niniejszą zmianą planu), uchwalonego Uchwałą Nr LIII/316/13 Rady Miejskiej w Kętrzynie z dnia 4 września 2013 r. Wprowadzona treść informacyjna dotyczy terenu poza granicami niniejszego planu i nie stanowi jego ustaleń.

WYRYS ZE STUDIUM UWARUNKOWAŃ I KIERUNKÓW ZAGOSPODAROWANIA PRZESTRZENNEGO



GRANICE OBSZARU OBJĘTEGO PLANEM